

Dział Promocji i Informacji Turystycznej  
ul. Rybacka 10  
72-420 Dziwnów  
e-mail: h@mosik.pl  
tel.: 91 32 18 957  
promocja@mosik.pl

Morze 360°

Natura 100%

www.dziwnow.pl



## Gmina Dziwnów

Informacje ogólne

Gmina Dziwnów położona jest w północno-zachodniej części województwa zachodniopomorskiego. Ciekawie umiejscowiona, pomiędzy trzema akwenami wodnymi: Morzem Bałtyckim od północy, Zalewem Kamieńskim/Wrzosowskim od południa oraz cieśniną Dziwna łączącą Bałtyk z Zalewem, stanowi prawdziwą atrakcję dla żeglarzy i miłośników sportów wodnych.

Od strony lądowej otoczona lasami, swoim zachodnim krańcem sąsiadując z obszarem Wolińskiego Parku Narodowego, stwarza bardzo dobre warunki dla poszukujących aktywnego wypoczynku i zdrowotnych, nadmorskich spacerów.

Przeszło 3790 ha, które stanowią obszar gminy, zamieszkuje 4000 mieszkańców, zaś długość linii brzegowej, która wyznacza północną granicę lądową, wynosi blisko 18 kilometrów. W skład gminy Dziwnów wchodzi cztery miejscowości: Dziwnów, który w styczniu 2004 roku uzyskał prawa miejskie, Dziwnówek, Międzywódcie oraz Łukęcin.

Flaga Dziwnowa



Herb Dziwnowa



Gmina Dziwnów



Zapraszamy  
Morze 360°

Morze 360°



## Atrakcje turystyczne

Co nas wyróżnia

Poza słonecznymi plażami czy ciepłym morzem, na turystów czekają także zadbane parki i lasy, w których znajdują się m.in. malowniczo usytuowane trasy biegowe. Szczególnie godny polecenia w tym kontekście jest użytek ekologiczny „Martwa Dziwna”, będący dawnym naturalnym ujściem cieśniny Dziwna do Bałtyku. To przepiękna, pełna zieleni i ciszy okolica, w której poza jezierzem, znajduje się wiele prawnie chronionych gatunków fauny i flory. Wśród nich na szczególne wyróżnienie zasługuje mikołajek nadmorski – przyrodniczy symbol Dziwnowa, który znalazł swoje miejsce w herbie gminy.

Obok niego do grona gminnych symboli z pewnością można zaliczyć most zwodzony – jeden z nielicznych tego typu obiektów w Europie. W ostatnich latach przebudowany i gruntownie zmodernizowany, stanowi nie tylko kluczową w rejonie przeprawę. Jest to bez wątpienia wizytówka Dziwnowa, która rokrocznie przyciąga do gminy bardzo wielu turystów.

Będąc w Dziwnowie warto także wybrać się w rejs po morzu i zalewie statkami wycieczkowymi, zbudowanymi na wzór jednostek pirackich. Taki rejs to niezapomniane przeżycie, szczególnie dla dzieci, które w otoczeniu złożonej z piratów załogi, mogą doświadczyć swoich pierwszych morskich przeżyć.

W Dziwnowie znajduje się również nowoczesna hala sportowo-widowiskowa, która przez cały rok poza pełnowymiarowymi boiskami do siatkówki, koszykówki czy piłki ręcznej, udostępnia m.in.: salę fitness, saunę i siłownię. W kompleksie tym znajduje się także hotel sportowy, który położony ledwie kilkadziesiąt metrów od plaży, jest doskonałym miejscem urlopowego zakwaterowania. Tuż obok hali znajduje się Aleja Gwiazd Sportu – miejsce szczególne i będące obowiązkowym punktem każdej z wycieczek. Znajdują się na niej postumenty z replikami medali, które odnieśli sławni polscy sportowcy i ludzie związani ze sportowym środowiskiem.



## Legenda

- Urząd Miejski / Town Hall / Stadamt
- ośrodek zdrowia / Health Centre / Krankenstation
- apteka / Pharmacy / Apotheke
- straż pożarna / Fire Brigade / Feuerwehr
- policja i straż miejska / Police Station and Municipal Guards / Polizei und Stadtwache
- poczta / Post Office / Post
- parking / Car Park / Parkplatz
- zejście dla niepełnosprawnych / Accessible beach / Ein- und Abstieg für Behinderte
- kościół, kaplica / Church / Kirche
- cmentarz / Cemetery / Friedhof
- pomnik / Monument / Denkmal
- przystanek autobusowy / Bus stop / Bushaltestelle
- stacja paliw / Petrol Station / Tankstelle
- kąpielisko / Bathing place / Tränke
- przystań, marina / Harbour, Marina / Hafen, Marina
- obiekt sportowy / Sports Centre / Sportobjekt
- Aleja Gwiazd Sportu / Sports Stars Avenue / Allee der Sportstars
- Ośrodek Sportów Wodnych / Water Sports Centre / Wassersportzentrum
- port rybacki / Fishing Port / Fischerhafen
- stocznia remontowa / Shiprepair Yard / Reparaturwerft
- pole namiotowe / Campsite / Campingplatz
- szlak rowerowy / Bike trail / Fahrradweg
- szlak turystyczny / Tourist route / Touristenpfad

HAVRAN Wydawnictwo domowe  
Remigusz Dalecki, ul. Rogaczewskiego 62, 84-200 Wejherowo  
www.havran.pl, e-mail: biuro@havran.pl

Tekst: Dział Promocji i Informacji Turystycznej Gminy Dziwnów  
Redakcja i korekta: Dział Promocji i Informacji Turystycznej Gminy Dziwnów  
Fotografie: Dział Promocji i Informacji Turystycznej Gminy Dziwnów  
Agnieszka Czeszejko-Sochacka (Gruby Czarny Kot – ilustracje), Janusz Tomczak, Fotolia LLC (www.fotolia.com) – © Jacek Chabrzaszewski, © Rawpixel.com, © simontk, © Visions-AD, © WavebreakMediaMicro

Opracowanie graficzne, kreślenie map, skład DTP, projekt okładki, łamanie i przygotowanie do druku: HAVRAN Wydawnictwo domowe  
© Mapy wykonano na podstawie danych zawartych na OpenStreetMap.  
Wszelkie prawa zastrzeżone. All rights reserved. Wejherowo 2020  
Wydanie III zmienione  
© Copyright by HAVRAN Wydawnictwo domowe  
Publikacja jest współfinansowana przez  
Zachodniopomorską Regionalną Organizację Turystyczną.

ISBN 978-83-66141-10-0



## Strefa okolicznych atrakcji


- A – MOST ZWODZONY (DZIWNÓW)** [www.dziwnow.pl](http://www.dziwnow.pl)
- B – ZAGRODA POKAZOWA ŻUBRÓW** przy Wolińskim Parku Narodowym (MIĘDZYDRÓJE) [www.wolinpn.pl](http://www.wolinpn.pl)
- C – FORT GERHARDA** (ŚWINOUJŚCIE) [www.fort-gerharda.pl](http://www.fort-gerharda.pl)
- D – JEZIORO TURKUSOWE** (WAPNICA) [www.wolinpn.pl](http://www.wolinpn.pl)
- E – CENTRUM SŁOWIAN I WIKINGÓW** (WOLIN) [www.tomsbotg-yineta.com](http://www.tomsbotg-yineta.com)
- F – KATEDRA ROMANSKO-GOTYCKA** (KAMIEŃ POMORSKI) [www.kamienpomorski.pl](http://www.kamienpomorski.pl)
- G – BAŁTYCKI PARK DINOZAUROW** (WRZOSOWO) [www.baltyckiiparkdinozaurow.pl](http://www.baltyckiiparkdinozaurow.pl)
- H – NADMORSKA KOLEJ WĄSKOTOROWA** (POGORZELICA) [www.kolejirewal.pl](http://www.kolejirewal.pl)
- I – LATARNIA MORSKA** (NIECHORZE) [www.niechorze.pl](http://www.niechorze.pl)
- POMORZE ZACHODNIE**  
– Zapraszamy do wyprawy śladami Pomorza Zachodniego, które prowadzą poprzez serię atrakcji i niezwykłe krajobrazowych zakątków. Więcej na ich temat można znaleźć na stronie: [www.morzeprzeglady.eu](http://www.morzeprzeglady.eu)
- ZACHODNIOPOMORSKA REGIONALNA ORGANIZACJA TURYSTYCZNA**  
– Organizacja koordynująca działalność turystyczną i promocyjną na obszarze województwa zachodniopomorskiego. [www.zrof.pl](http://www.zrof.pl)

## MORZE BAŁTYCKIE



## Dane teleadresowe Useful information Adresse, Telefon, E-Mail

**PORT JACHTOWY / MARINA / YACHTHAFEN**  
72-420 Dziwnów, ul. S. Żeromskiego 30,  
tel.: 91 32 17 324, kom.: 501 958 836, e-mail: port@dziwnow.pl,  
marinadziwnow@gmail.com; www.portdziwnow.pl



**Współrzędne / Coordinates / Koordinaten:** 54°01'14"N, 14°44'30"E  
**Głębokość toru / The depth of the slipway / Tiefe der Wasserstraße:** 3,5 m  
**Głębokość portu / Harbour depth / Tiefe des Hafens:** 3,5 m  
**Manewrowanie / Manoeuvring / Manövrieren:** silnik / engine / Motor  
**Zimowanie łodzi / Winter storage of a boat / Überwinterung des Boots:** ląd / ashore / Land  
**Liczba miejsc / Number of parking places / Liegeplätze:** 61/61 gości / guests / Gästeplätze  
**Dostępne:** WC, pralnia, prąd, parking, prysznic, Internet, woda pitna  
**Available:** WC, laundry, electricity, car park, shower, Internet, drinking water  
**Zugänglich:** WC, Wäscherei, Stromanschluss, Parkplatz, Dusche, Internet, Trinkwasser

**W promieniu 1 kilometra:** paliwo, sklep, lekarz, bankomat, gaz, bar, apteka  
**Distance up to 1 km:** fuel, shop, doctor, ATM, gas, bar, pharmacy  
**Im Umkreis von einem Kilometer:** Tankstelle, Geschäft, Arzt, Bankautomat, Gas, Bar, Apotheke

**PRZYŚTAŃ SEZONOWA / SUMMER HARBOUR / SAISON-HAFEN**  
72-420 Dziwnów, ul. Wybrzeże Kościuszkowskie 2a,  
tel.: 91 32 17 324, kom.: 505 589 641  
e-mail: marinadziwnow@gmail.com

**Współrzędne / Coordinates / Koordinaten:** 54°01'34"N, 14°46'03"E  
**Głębokość toru / The depth of the slipway / Tiefe der Wasserstraße:** 3,5 m  
**Głębokość portu / Harbour depth / Tiefe des Hafens:** 2,5-3,5 m  
**Manewrowanie / Manoeuvring / Manövrieren:** silnik / engine / Motor  
**Liczba miejsc / Number of parking places / Liegeplätze:** 34/34 gości / guests / Gästeplätze  
**Dostępne:** WC, pralnia, prąd, parking, prysznic, Internet, woda pitna  
**Available:** WC, laundry, electricity, car park, shower, Internet, drinking water  
**Zugänglich:** WC, Wäscherei, Stromanschluss, Parkplatz, Dusche, Internet, Trinkwasser

**W promieniu 1 kilometra:** paliwo, sklep, lekarz, bankomat, gaz, bar, apteka  
**Distance up to 1 km:** fuel, shop, doctor, cash dispenser, gas, bar, pharmacy  
**Im Umkreis von einem Kilometer:** Tankstelle, Geschäft, Arzt, Bankautomat, Gas, Bar, Apotheke

**POMOST DZIWNÓWEK, 72-418 Dziwnówek, ul. Nad Zalewem,**  
tel./fax: 91 32 17 324, e-mail: port@dziwnow.pl

**PIRS MIĘDZYWODZIE, 72-415 Międzywodzie, ul. Zatoczna,**  
tel.: 91 32 17 324, 724 958 830, e-mail: port@dziwnow.pl

**INFORMACJA TURYSTYCZNA  
TOURIST INFORMATION  
TOURISTISCHE AUSKUNFT**  
ul. Reymonta 10, 72-420 Dziwnów, tel.: 91 32 18 957  
e-mail: promocja@mosik.pl, e-mail: it@mosik.pl

**SŁUŻBA ZDROWIA / NATIONAL HEALTH SERVICE  
/ GESUNDHEITLICHE BETREUUNG**  
• Ośrodek Zdrowia w Dziwnowie / Health Centre in Dziwnów  
/ Krankenstation in Dziwnów  
ul. Słowackiego 19, 72-420 Dziwnów, tel.: 91 38 13 703  
• Szpital Św. Jerzego / St. George Hospital / Krankenhaus  
ul. Szpitalna 10, 72-400 Kamień Pomorski, tel.: 91 32 62 690

### APTEKI / PHARMACIES / APOTHEKEN

- ul. Kochanowskiego 3, 72-420 Dziwnów, tel.: 91 38 13 080
- ul. Mickiewicza 15a/1, 72-420 Dziwnów, tel.: 91 38 14 122, (sezonowa)
- ul. Bałtycka 2, 72-415 Międzywodzie, tel.: 91 38 13 938, (sezonowa)
- ul. Armii Krajowej 2d, 72-415 Międzywodzie, tel.: 694 455 845, (punkt apteczny)
- ul. Kamieńska 14/15, 72-418 Dziwnówek, tel.: 667 234 218, (punkt apteczny „EFEKT”)
- ul. 1 Maja 17 (wejście od ul. Zaułek), 72-418 Dziwnówek, tel.: 91 38 21 500, 519 686 002 (punkt apteczny „Nad Morzem”)

### URZĘDY POCZTOWE / POST OFFICES / POSTÄMTER

- ul. Mickiewicza 29a, 72-420 Dziwnów
- ul. Armii Krajowej 31, 72-415 Międzywodzie
- ul. Bursztynowa 3, 72-401 Łukęcin
- ul. Wolności 16, 72-418 Dziwnówek

### BANKI I BANKOMATY / BANKS and ATMs

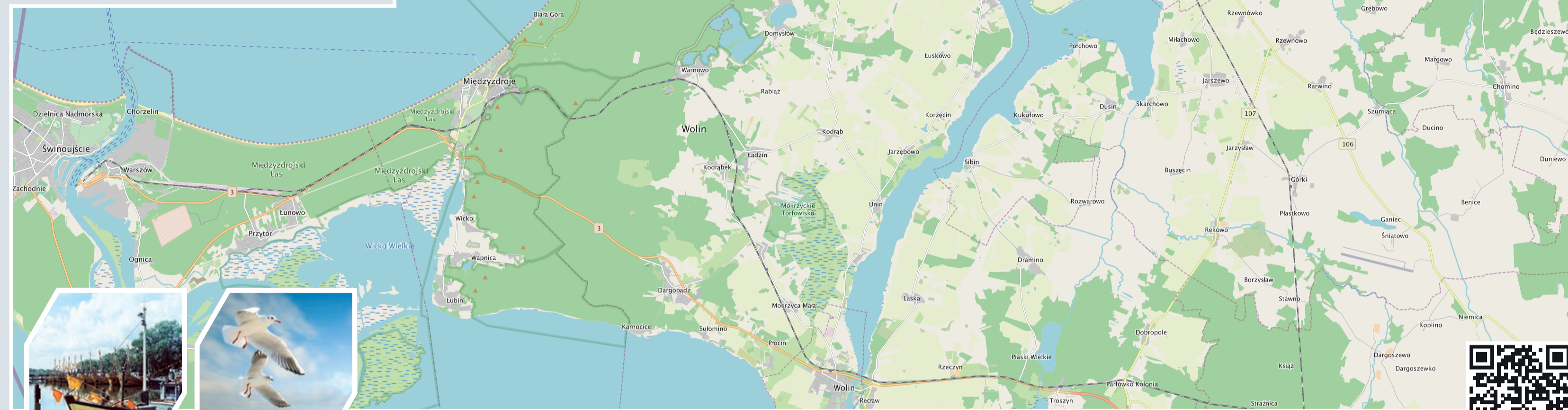
- ul. Adama Mickiewicza 26, 72-420 Dziwnów, tel./fax: 91 38 11 300

### BANKOMATY / ATMs / BANKAUTOMATEN


- ul. Adama Mickiewicza 15a, 72-420 Dziwnów
- ul. Kamieńska 30, 72-418 Dziwnówek
- ul. Morska 12/13, 72-418 Dziwnówek
- ul. Wojska Polskiego 4, 72-415 Międzywodzie

### KOŚCIOŁY / CHURCHES / KIRCHEN

- ul. Kościelna 29, 72-420 Dziwnów
- ul. Dziwna 10b/4, 72-420 Dziwnów
- ul. Poprzeczna 5, 72-415 Międzywodzie
- ul. Nad Zalewem 13, 72-418 Dziwnówek
- ul. Morska 1A, 72-401 Łukęcin



[www.dziwnow.pl](http://www.dziwnow.pl) dla turysty, żeglarza, sportowca, inwestora



## URZĘDY I INSTYTUCJE / OFFICES, INSTITUTIONS, ASSOCIATIONS / ÄMTER UND INSTITUTIONEN

• **Urząd Miejski w Dziwnowie / Town Hall / Stadtamt in Dziwnów**  
ul. Szosowa 5, 72-420 Dziwnów, tel.: 91 32 75 163, fax: 91 32 75 164  
e-mail: um@dziwnow.pl

• **KAPITANAT PORTU DZIWNÓW / MARITIME DEPARTMENT / HAFENAMT DZIWNÓW**  
ul. Przymorza 4, 72-420 Dziwnów, tel.: 91 38 13 340

• **OBOCHÓD OCHRONY WYBRZEŻA / COASTGUARD / KÜSTENWACHE**  
ul. Mickiewicza 31, 72-420 Dziwnów, tel.: 91 38 13 716

• **ZARZĄD PORTU MORSKIEGO / HARBOUR AUTHORITY / VORSTAND DES SEEHAFENS**  
ul. Osiedle Rybackie 16k, 72-420 Dziwnów, tel.: 91 32 17 324

• **WOPR / WATER VOLUNTEER SEARCH AND RESCUE / FREIWILLIGER WASSER-RETTUNGSDIENST**  
ul. Kochanowskiego 4, 72-420 Dziwnów, tel.: 721 625 848, kom.: 601 100 100

• **POSTERUNEK POLICJI W DZIWNOWIE / POLICE STATION / POLIZEI**  
ul. Mickiewicza 18, 72-420 Dziwnów, tel.: 91 38 25 598

• **STRAŻ MIEJSKA DZIWNÓW / MUNICIPAL GUARD / STADTWACHE**  
ul. Mickiewicza 19, 72-420 Dziwnów, tel.: 91 38 14 107, kom.: 501 958 835

• **OSP DZIWNÓW / FIRE BRIGADE / FEUERWEHR DZIWNÓW**  
ul. Mickiewicza 21, 72-420 Dziwnów, tel.: 91 38 13 998

• **BRZEGOWA STACJA RATOWNICZA / COASTAL RESCUE / BRZEGOWA STATION**  
os. Rybackie 16j, 72-420 Dziwnów, tel.: 91 38 13 029, kom.: 505 050 981

• **BAZA NOCLEGÓW / ACCOMMODATION / ÜBERNACHTUNGEN**  
[www.noclegi.dziwnow.pl](http://www.noclegi.dziwnow.pl)

### INNE / OTHERS / ANDERE

• **Biblioteka Publiczna / Town Library / Stadtbibliothek**  
ul. Reymonta 10, 72-420 Dziwnów, tel.: 91 38 13 547  
Filia: ul. Morska 10, 72-418 Dziwnówek, tel.: 91 38 11 211

• **Miejski Ośrodek Sportu i Kultury / Sports and Community Centre / Sport- und Kulturzentrum**  
ul. Reymonta 10, 72-420 Dziwnów, tel.: 91 38 13 227



## STRONY WWW / WEBSITES / WWW SEITEN

• Oficjalne portale gminy Dziwnów  
Municipality of Dziwnów official portals  
Offizielle Internetportale von Dziwnów:  
[www.dziwnow.pl](http://www.dziwnow.pl)  
[www.dziwnow4sailing.org](http://www.dziwnow4sailing.org)  
[www.dziwnow4stars.org](http://www.dziwnow4stars.org) (strona Festiwalu Gwiazd Sportu)  
[www.dziwnow4running.org](http://www.dziwnow4running.org)

• **Kanał YouTube / YouTube channel / YouTube:**  
[dziwnow4sailing](http://dziwnow4sailing)

• **Profil FB / FB profile / FB:**  
[Dziwnow.pl](http://Dziwnow.pl)  
[dziwnow4sailing](http://dziwnow4sailing)  
[dziwnow4stars](http://dziwnow4stars)  
[dziwnow4running](http://dziwnow4running)

• **Portal Pomorza Zachodniego**  
West Pomeranian Portal  
Westpommeren:  
[www.pomorzezachodnie.pl](http://www.pomorzezachodnie.pl)

• **Strona Zachodniopomorskiej Regionalnej Organizacji Turystycznej**  
West Pomeranian Tourist Organisation Portal  
Internetsite der Regionalen Touristikinformation von Westpommern:  
[www.zrof.pl](http://www.zrof.pl)

## KOMUNIKACJA / MEANS OF TRANSPORT / VERKEHRSMITTEL

• **PKS Kamień Pomorski (rozkład jazdy):**  
[www.pkskamienpom.pl](http://www.pkskamienpom.pl)

• **Dworzec PKP**  
Najbliższy dworzec kolejowy znajduje się w Kamieniu Pomorskim, przy ulicy Dworzecowej.

• **rozkład jazdy:**  
[www.rozklad-pkp.pl](http://www.rozklad-pkp.pl)

• **Inni przewoźnicy (plus rozkłady jazdy) / Others / Andere**  
Busgesellschaften (feinschl. Fahrplan):  
[www.emibus.com.pl](http://www.emibus.com.pl)  
[www.kskbus.pl](http://www.kskbus.pl)  
[www.mikrobussy.szczecin.pl/benkbuss.htm](http://www.mikrobussy.szczecin.pl/benkbuss.htm)

• **Najbliższy port lotniczy / Airport / Der nächste Flughafen:**  
[www.airport.com.pl](http://www.airport.com.pl)



[www.dziwnow4sailing.org](http://www.dziwnow4sailing.org) [www.dziwnow4stars.org](http://www.dziwnow4stars.org) [www.dziwnow4running.org](http://www.dziwnow4running.org)

